

«СОГЛАСОВАНО»
Заведующий МУ «Отдел
образования Администрации
Константиновского района»



2023 г.
Дьякова

«СОГЛАСОВАНО»
Начальник ОГИБДД ОМВД
России по Константиновскому
району



2023 г.
Майор полиции
А.К. Сорокин

«УТВЕРЖДАЮ»
Заведующий МБДОУ № 7
« Колокольчик»



«24» 08 2023 г.
Т.А.Гурбанова

ПАСПОРТ

дорожной безопасности

Муниципального бюджетного образовательного
учреждения детского сада № 7 « Колокольчик»

2023 год

Общие сведения

Муниципальное бюджетное дошкольное образовательное учреждение
детский сад № 7 « Колокольчик»

(Полное наименование образовательной организации)

Тип образовательной организации: дошкольное образовательное учреждение

Юридический адрес: 347263 Ростовская область, Константиновский район,
х.Почтовый, ул.Центральная 1

Фактический адрес: 347263 Ростовская область, Константиновский район,
х.Почтовый, ул.Центральная 1

Руководитель образовательной организации:

Заведующий Гурбанова Татьяна Александровна 54-1-99

(фамилия, имя, отчество)

(телефон)

Ответственные работники
муниципального органа
образования

Старший инспектор МУ «Отдел Администрации

Константиновского района»

(должность)

Загуменный З.Д.

(фамилия, имя, отчество)

(телефон)

Ответственные от
Госавтоинспекции

Государственный инспектор дорожного надзора

ОГИБДД ОМВД России по Константиновскому району

(должность)

Юдин Д.Ю.

(фамилия, имя, отчество)

Государственный инспектор по пропаганде БДД

ОГИБДД ОМВД России по Константиновскому району

(должность)

Подосинников И.В.

(фамилия, имя, отчество)

(телефон)

Ответственные работники
за мероприятия по профилактике
детского травматизма

(должность)

(фамилия, имя, отчество)

(телефон)

Заместитель начальника
ООО «Тацинское ДСУ»

Шевченко О.Р.

(фамилия, имя, отчество)

(телефон)

Количество обучающихся (учащихся, воспитанников) 12

Наличие уголка по БДД группа, коридор
(если имеется, указать место расположения)

Наличие кабинета (класса) по БДД
(если имеется, указать место расположения)

Наличие автогородка (площадки) по БДД

Наличие отряда ЮИД (команды ЮПИД)

Количество детей в отряде ЮИД (команде ЮПИД)

Время работы: 8.00-17.00

Телефоны оперативных служб:

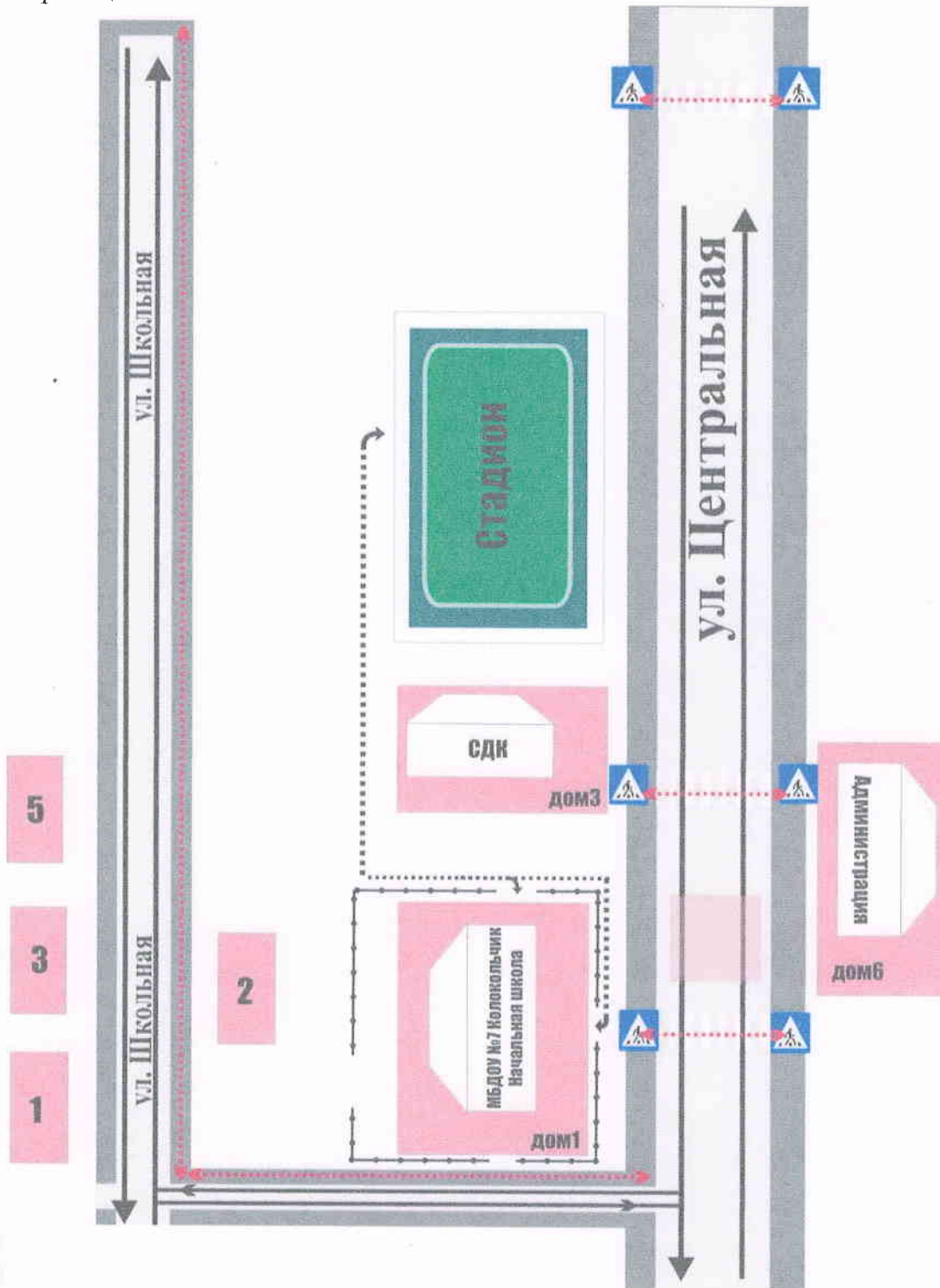
Содержание

План-схема МБДОУ.

- 1) район расположения МБДОУ, пути движения транспортных средств и детей (воспитанников);
- 2) организация дорожного движения в непосредственной близости от образовательного учреждения с размещением соответствующих технических средств, маршруты движения детей и расположение парковочных мест.
- 3) Маршруты движения организованных групп детей от ДОУ к стадиону .
- 4) Пути движения транспортных средств к местам разгрузки/погрузки и рекомендуемые пути передвижения детей по территории образовательного учреждения.

1. План-схема ДОУ.
План-схема района расположения ДОУ,
пути движения транспортных средств и детей (воспитанников)

образец схемы.



Рекомендации к составлению план - схемы района расположения ДОУ

1. Район расположения образовательного учреждения определяется группой жилых домов, зданий и улично-дорожной сетью с учетом остановок общественного транспорта, центром которого является непосредственно образовательное учреждение;

2. Территория, указанная в схеме, включает в себя:

- образовательное учреждение;
- стадион вне территории ОУ, на котором могут проводиться занятия по физической культуре (*при наличии*);
- жилые дома, в которых проживает большая часть детей (учеников) данного образовательного учреждения;
- автомобильные дороги и тротуары;

3. На схеме обозначено:

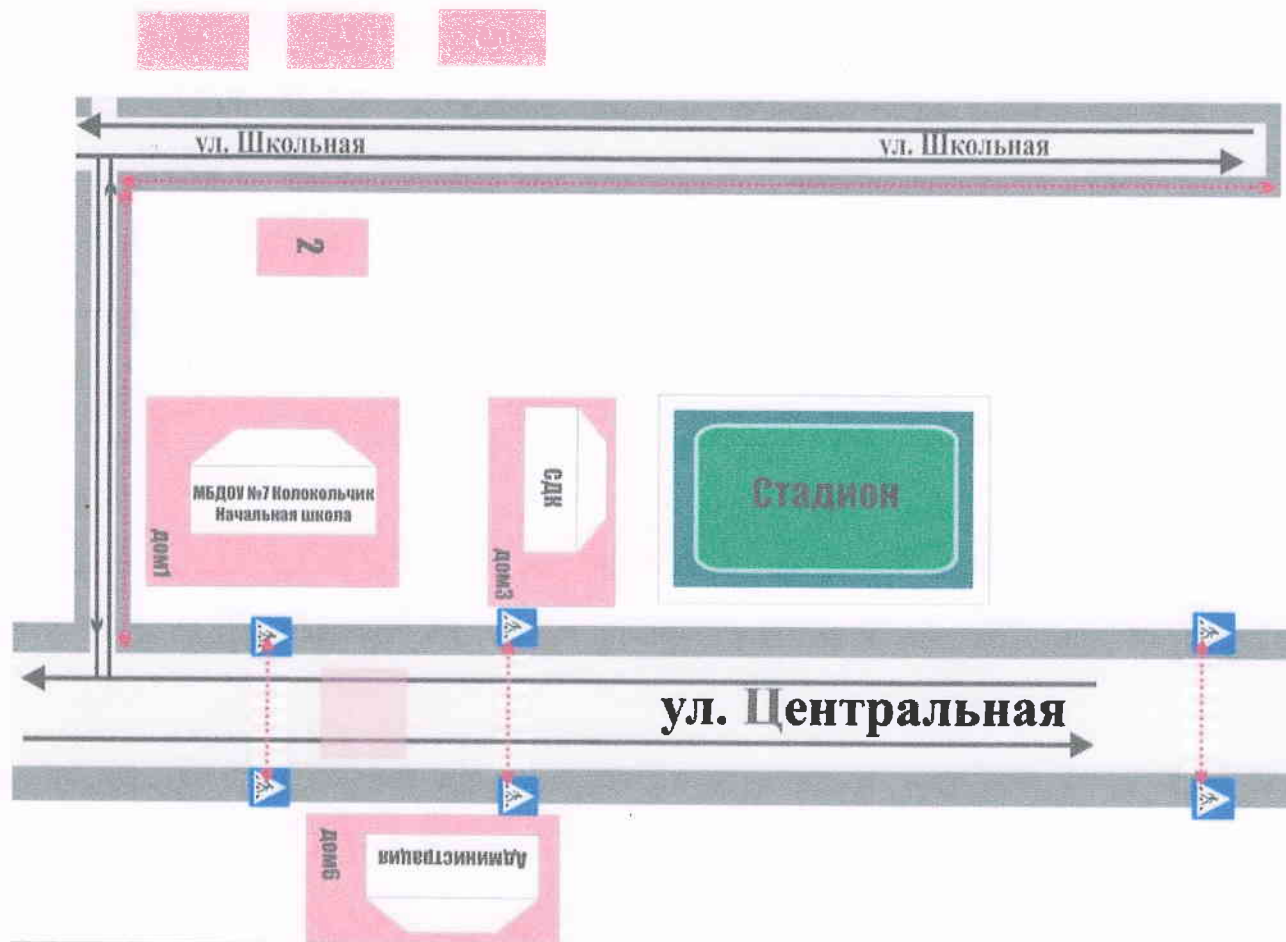
- расположение жилых домов, зданий и сооружений;
- сеть автомобильных дорог;
- пути движения транспортных средств;
- пути движения детей (учеников) в/из образовательного учреждения;
- опасные участки (места несанкционированных переходов на подходах к образовательному учреждению, места концентрации ДТП с участием детей-пешеходов);
- уличные и внеуличные пешеходные переходы;
- названия улиц и нумерация домов.

Схема необходима для общего представления о районе расположения ДОУ. Для изучения безопасности движения детей на схеме обозначены наиболее частые пути движения воспитанников от дома (от отдаленных остановок маршрутных транспортных средств) к ОУ и обратно.

При исследовании маршрутов движения детей необходимо уделить особое внимание опасным зонам, где часто дети пересекают проезжую часть не по пешеходному переходу.

2. Схема организации дорожного движения в непосредственной близости от образовательного учреждения с размещением соответствующих технических средств, маршруты движения детей и расположение парковочных мест

Образец схемы



Рекомендации к составлению схемы организации дорожного движения в непосредственной близости от образовательного учреждения

1. Схема организации дорожного движения ограничена автомобильными дорогами, находящимися в непосредственной близости от образовательного учреждения;

2. На схеме обозначено:

- здание ДОУ с указанием территории, принадлежащей непосредственно ДОУ (при наличии указать ограждение территории);

- автомобильные дороги и тротуары;

- уличные и внеуличные пешеходные переходы на подходах к ДОУ;

- дислокация существующих дорожных знаков и дорожной разметки;

- направление движения транспортных средств по проезжей части;

- направление безопасного маршрута движения детей

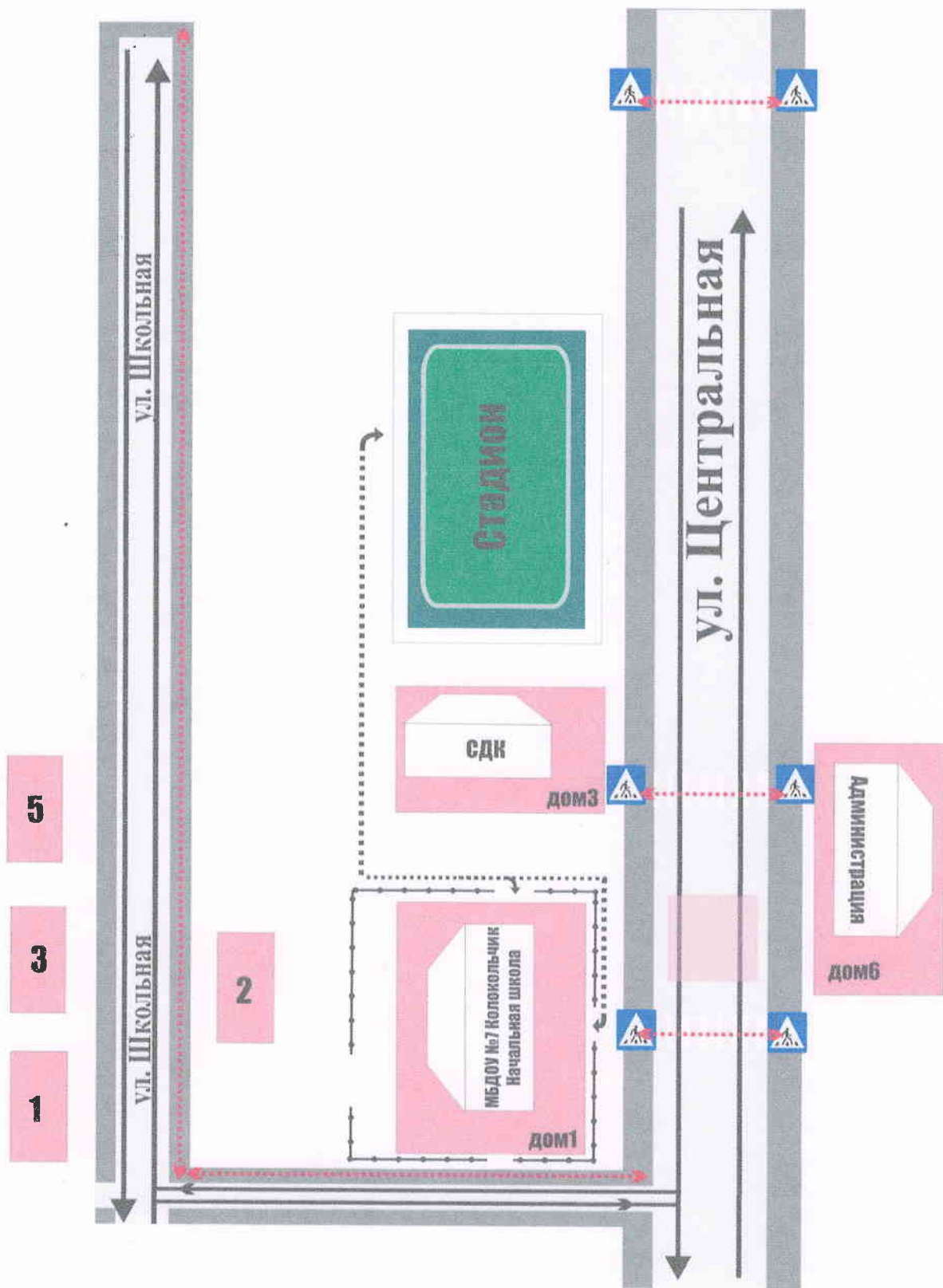
3. На схеме указано расположение остановок маршрутных транспортных средств и безопасные маршруты движения детей от остановочного пункта к ДОУ и обратно;

4. При наличии стоянки (парковочных мест) около ДОУ, указывается место расположение и безопасные маршруты движения детей (учеников) от парковочных мест к ДОУ и обратно.

К схеме (в случае необходимости) должен быть приложен план мероприятий по приведению существующей организации дорожного движения к организации движения, соответствующей нормативным техническим документам, действующим в области дорожного движения, по окончании реализации которого готовится новая схема.

3. **Маршруты движения организованных групп детей от ДОУ к стадиону,**

Образец схемы.



Рекомендации к составлению схемы маршрутов движения организованных групп детей от ДОУ к стадиону

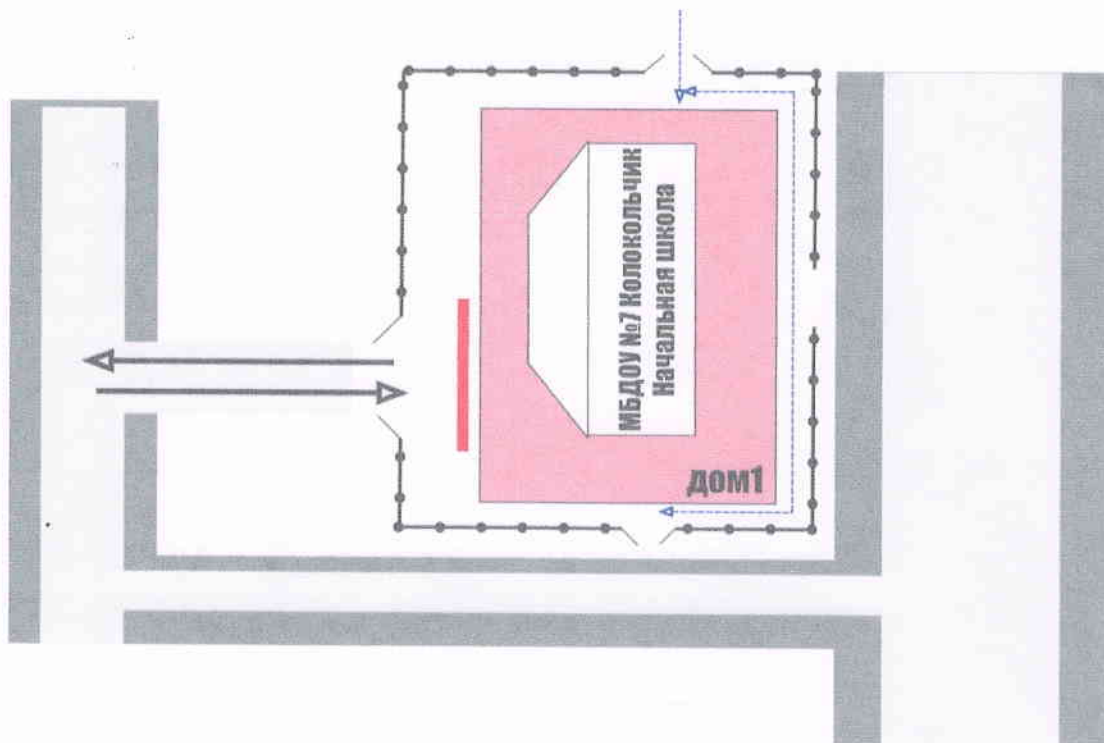
На схеме района расположения ОУ указываются безопасные маршруты движения детей от ОУ к стадиону, парку или спортивно-оздоровительному комплексу и обратно.

Данные схемы должны использоваться преподавательским составом при организации движения групп детей к местам проведения занятий вне территории ОУ.

4. Пути движения транспортных средств к местам разгрузки/погрузки и рекомендуемые пути

передвижения детей по территории образовательного учреждения

Образец схемы.



- -въезд/выезд грузовых транспортных средств
- ← -движение грузовых транспортных средств по территории образовательного учреждения
- ← -движение детей по территории образовательного учреждения
- -место разгрузки/погрузки

Рекомендации к составлению схемы пути движения транспортных средств к местам разгрузки/погрузки

На схеме указывается примерная траектория движения транспортного средства на территории ОУ, в том числе место погрузки/разгрузки, а также безопасный маршрут движения детей во время погрузочно-разгрузочных работ.

В целях обеспечения безопасного движения детей по территории ДОО необходимо исключить пересечение пути движения детей и пути движения транспортных средств.